

A hidak rá- és elvezető sávjainak kialakítása

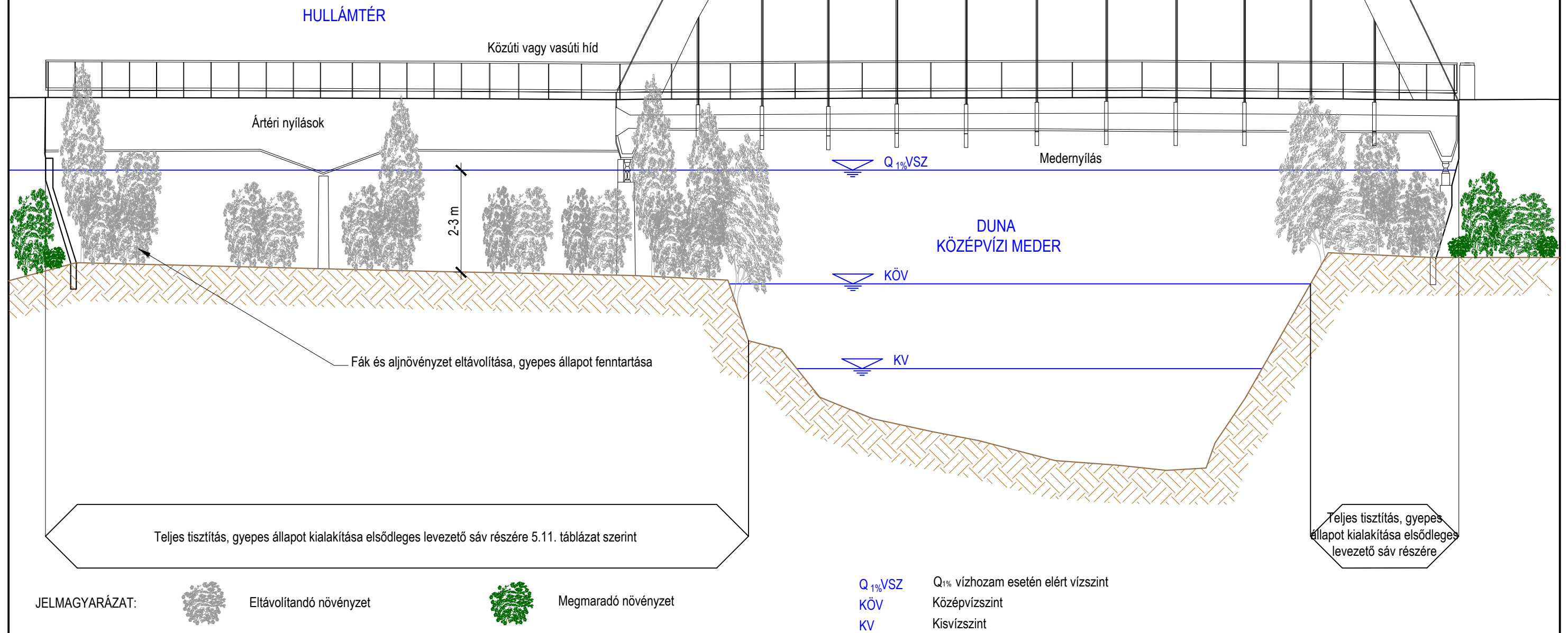
A mintaszelvény torzított léptékű, méretarány nélküli.

**Elsődleges levezető sáv** (az árvizek levonulását számottevően nem akadályozó állapot) kialakítása a medernyílásban és az ártéri nyílásokban:

A hidak rá- és elvezető sávjában előírás a gyepes vegetáció, cél az akadálymentes hozamátbocsátás minden időszakban.

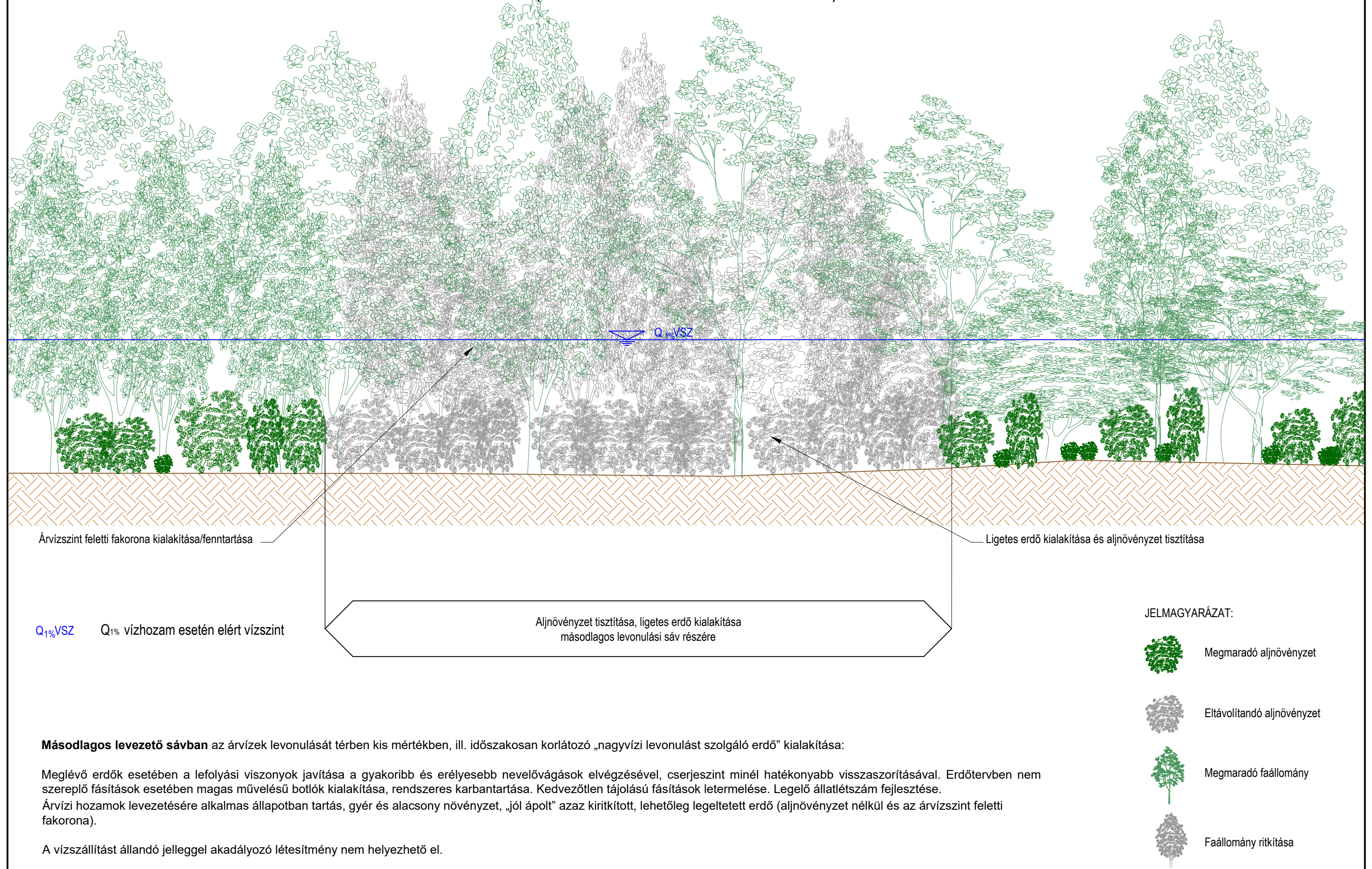
A vízszállítást akadályozó létesítmény nem helyezhető el.

- Teljes építési tilalom bejegyzése
- Erdőgazdálkodás nem megengedett



Sávnýtás a nagyvízi meder területén  
(Árvízi levezető sáv a Lovadi réten)

A mintaszelvény méretarány nélküli.







Árvízszint feletti fakorona kialakítása/fenntartása

Ligetes erdő kialakítása és aljnövényzet tisztítása

$Q_{1\%}VSZ$   $Q_{1\%}$  vízhozam esetén elért vízszint

Aljnövényzet tisztítása, ligetes erdő kialakítása  
másodlagos levonulási sáv részére

JELMAGYARÁZAT:

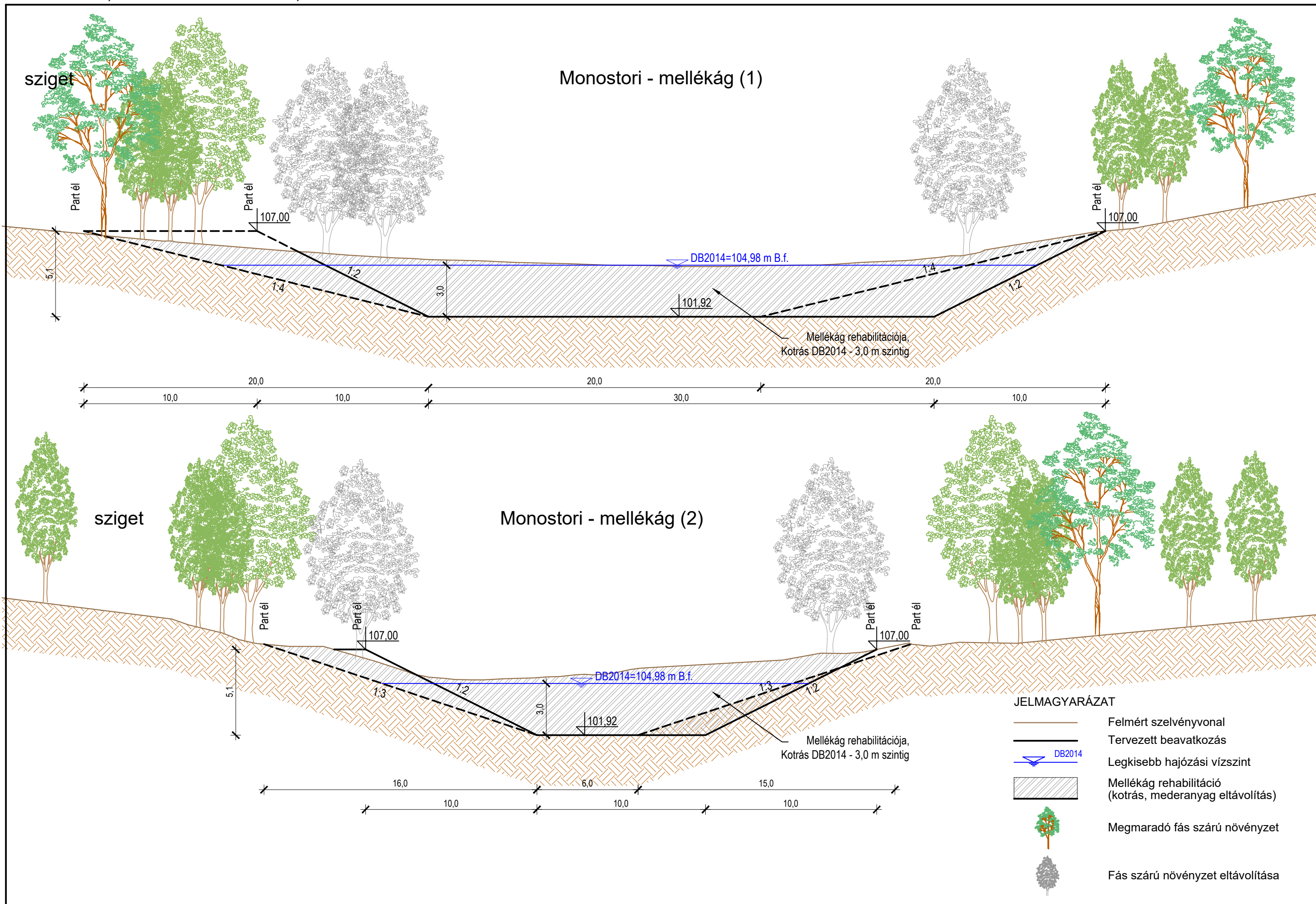
-  Megmaradó aljnövényzet
-  Eltávolítandó aljnövényzet
-  Megmaradó faállomány
-  Faállomány ritkítása

**Másodlagos levezető sávban** az árvizek levonulását térben kis mértékben, ill. időszakosan korlátozó „nagyvízi levonulást szolgáló erdő” kialakítása:

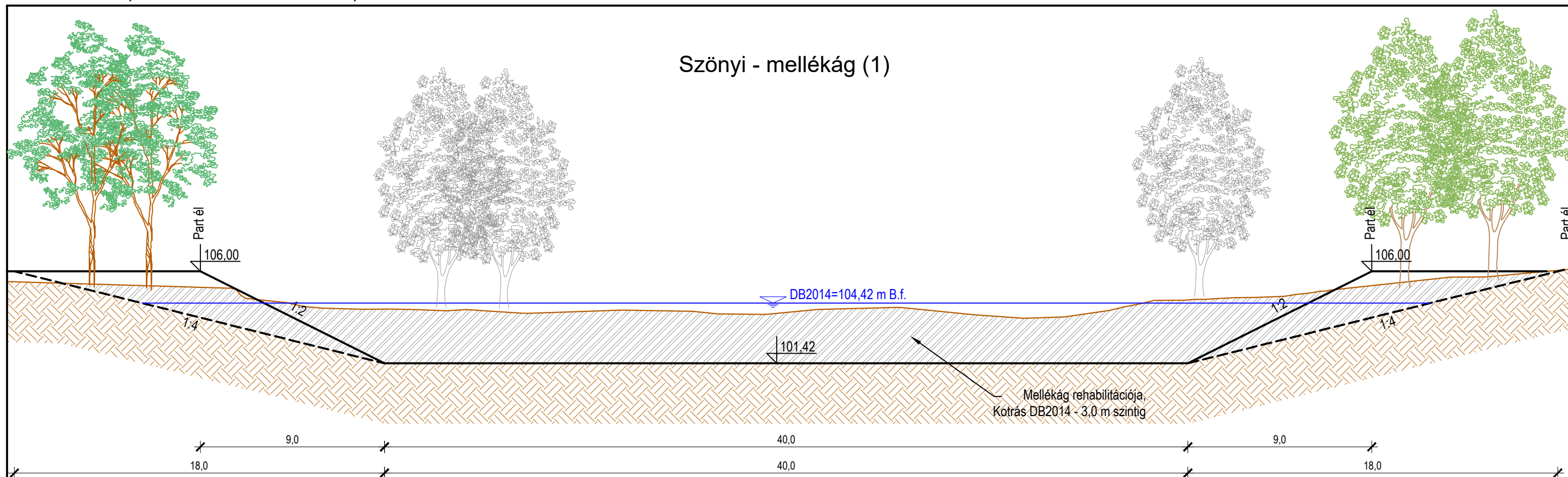
Mégelévő erdők esetében a lefolyási viszonyok javítása a gyakoribb és erélyesebb nevelővágások elvégzésével, cserjeszint minél hatékonyabb visszaszorításával. Erdőtervben nem szereplő fásítások esetében magas művelésű botlók kialakítása, rendszeres karbantartása. Kedvezőtlen tájolású fásítások letermelése. Legelő állatlétszám fejlesztése.

Árvízi hozamok levezetésére alkalmas állapotban tartás, gyér és alacsony növényzet, „jól ápol” azaz kiritkított, lehetőleg legeltetett erdő (aljnövényzet nélkül és az árvízszint feletti fakorona).

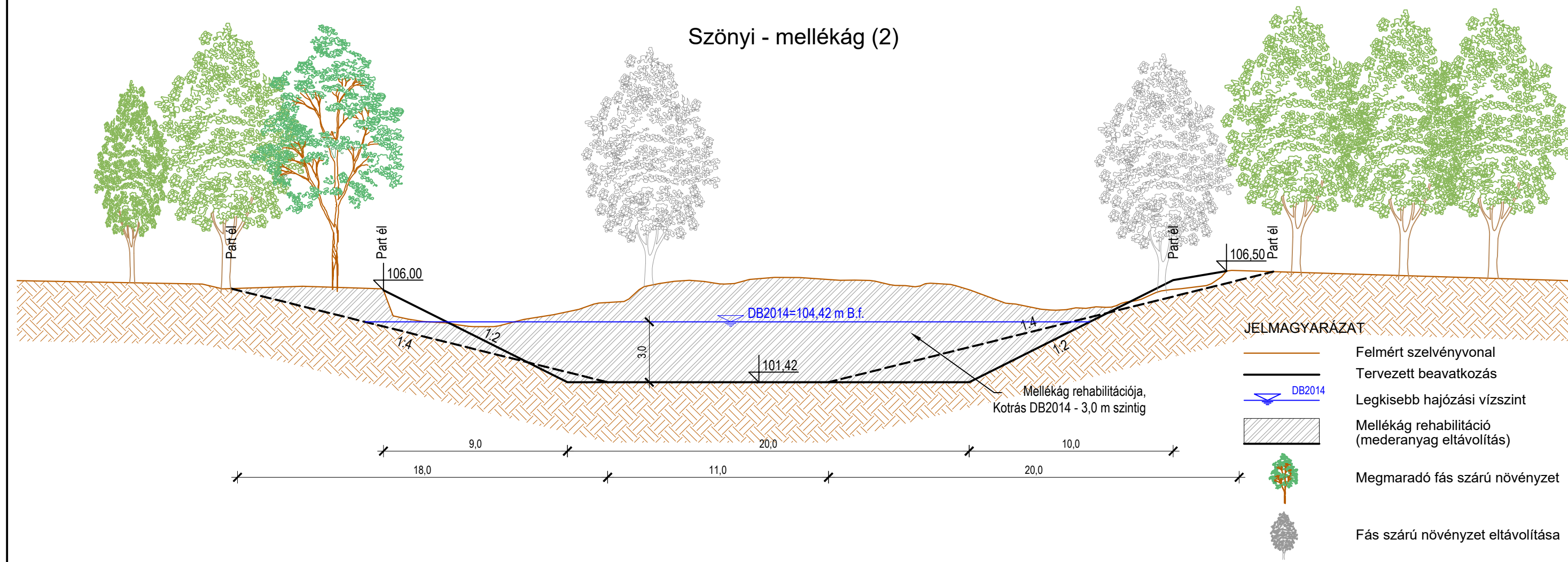
A vízszállítást állandó jelleggel akadályozó létesítmény nem helyezhető el.









Szönyi - mellékág (1)



Szönyi - mellékág (2)



JELMAGYARÁZAT

-  Felmért szelvényvonal
-  Tervezett beavatkozás
-  Legkisebb hajózási vízszint
-  Mellékág rehabilitáció (mederanyag eltávolítás)
-  Megmaradó fás szárú növényzet
-  Fás szárú növényzet eltávolítása

Zátony visszabontás és vizes élőhely kialakítása

